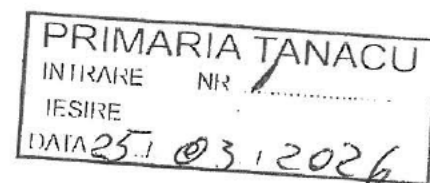


Anexa nr. 1B



## OFERTĂ DE VÂNZARE TEREN

Subsemnata, **CĂRĂRUȘĂ TATIANA**, CNP [REDACTED]

[REDACTED] extravilan, în suprafață de **0,5689** (ha), la prețul de **19900** (nouasprezecemii nouasute) (lei)

Condițiile de vânzare<sup>^2)</sup> sunt următoarele: .....

Date privind identificarea terenului

Specificare	Informații privind amplasamentul terenului						Categorie de folosință <sup>^3)</sup> (**)	Observații
	Orașu/Comuna/Județul (*)	Suprafața (ha) (*)	Număr cadastral (**)	Număr de carte funciara (**)	Număr cartă/lot (**)	Număr parcelă (**)		
Se completează de către vânzător.	TANACU	0,5689	74013	74013	45,46	879/37/1, 901/37	arabil	
Verificat primărie <sup>^4)</sup>								

Cunoscând că falsul în declarații se pedepsește conform Legii nr. 286/2009, cu modificările și completările ulterioare, declar că datele sunt reale, corecte și complete.

Vânzător/Împuternicit,  
**CĂRĂRUȘĂ TATIANA / STANCU MARCELA-NADIA**  
(numele și prenumele în clar)

Semnătura

L.S.

Data 25.03.2026

### NOTE:

– Câmpurile notate cu (\*) sunt obligatoriu de completat.

– Câmpurile notate cu (\*\*) se completează în cazul în care sunt cunoscute informațiile.

<sup>^1)</sup> Se completează numele și prenumele proprietarului terenului.

<sup>^2)</sup> Se va completa în cifre și litere.

<sup>^3)</sup> Se completează categoria de folosință a terenurilor agricole situate în extravilan productive, care sunt: arabile, viile, livezile, pepinierele viticole, pomicole, plantațiile de hamei și duzi, pășunile, fânețele, serele, solarele, răsadnițele și altele asemenea, cele cu vegetație forestieră, dacă nu fac parte din amenajamentele silvice, pășunile împădurite, cele ocupate cu construcții și instalații agrozootehnice, amenajările piscicole și de îmbunătățiri funciare, drumurile tehnologice și de exploatare agricolă, platformele și spațiile de depozitare care servesc nevoilor producției agricole și terenurile neproductive care pot fi amenajate și folosite pentru producția agricolă.

<sup>^4)</sup> Se completează cu „X” rubricile în care informațiile pot fi comparate cu datele din Registrul agricol, evidențele fiscale, evidențele de stare civilă, altele asemenea.

Anexa nr. 1B

JUDETUL VASLUI	
PRIMARIA COMUNEI TANACU	
INTRARE NR. 2)	TESTRE
ZIUA 25	LUNA 03 ANUL: 2026

## OFERTĂ DE VÂNZARE TEREN

Subsemnata, **CĂRĂRUSĂ TATIANA**, CNP [REDACTED]

[REDACTED], tel. [REDACTED], vând teren agricol situat în extravilan, în suprafață de **0,1041** (ha), la prețul de **3650** (treimiisasesutecincizeci) (lei)

Condițiile de vânzare<sup>2)</sup> sunt următoarele: [REDACTED]

Date privind identificarea terenului

Specificare	Informații privind amplasamentul terenului						Categoria de folosință <sup>3)</sup> (**)	Observații
	Orașul/Comuna/Județul (*)	Suprafața (ha) (*)	Număr cadastral (**)	Număr de carte funciară (**)	Număr tarla/lot (**)	Număr parcelă (**)		
Se completează de către vânzător.	TANACU	0,1041	74019	74019	45,46	879/37/1, 901/37	arabil	
Verificat primărie <sup>4)</sup>								

Cunoscând că falsul în declarații se pedepsește conform Legii nr. 286/2009, cu modificările și completările ulterioare, declar că datele sunt reale, corecte și complete.

Vânzător/Împuternicit,  
**CĂRĂRUȘĂ TATIANA / STANCU MARCELA-NADIA**  
(numele și prenumele în clar)

Semnătura

L.S.

Data 25-03-2026

**NOTE:**

– Câmpurile notate cu (\*) sunt obligatoriu de completat.

– Câmpurile notate cu (\*\*) se completează în cazul în care sunt cunoscute informațiile.

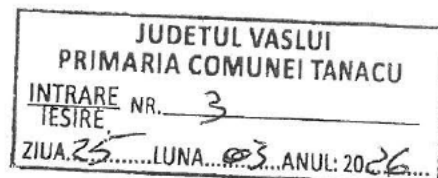
^1) Se completează numele și prenumele proprietarului terenului.

^2) Se va completa în cifre și litere.

^3) Se completează categoria de folosință a terenurilor agricole situate în extravilan productive, care sunt: arabile, viile, livezile, pepinierele viticole, pomicole, plantațiile de hamei și duzi, pășunile, fânețele, serele, solarele, răsadnițele și altele asemenea, cele cu vegetație forestieră, dacă nu fac parte din amenajamentele silvice, pășunile împădurite, cele ocupate cu construcții și instalații agrozootehnice, amenajările piscicole și de îmbunătățiri funciare, drumurile tehnologice și de exploatare agricolă, platformele și spațiile de depozitare care servesc nevoilor producției agricole și terenurile neproductive care pot fi amenajate și folosite pentru producția agricolă.

^4) Se completează cu „X” rubricile în care informațiile pot fi comparate cu datele din Registrul agricol, evidențele fiscale, evidențele de stare civilă, altele asemenea.

Anexa nr. 1B



OFERTĂ DE VÂNZARE TEREN

Subsemnata, CĂRĂRUȘĂ TATIANA, CNP [REDACTED]

[REDACTED], tel. [REDACTED], vând teren agricol situat în extravilan, în suprafața de 0,7200 (ha), la prețul de 25200 (douazecisicincimiidouasute) (lei)

Condițiile de vânzare<sup>2)</sup> sunt următoarele: [REDACTED]

Date privind identificarea terenului

Specificare	Informații privind amplasamentul terenului						Categoria de folosință <sup>3)</sup> (**)	Observații
	Orașul/Comuna/Județul (*)	Suprafața (ha) (*)	Număr cadastral (**)	Număr de carte funciară (**)	Număr tarla/lot (**)	Număr parcelă (**)		
Se completează de către vânzător.	TANACU	0,7200	70265	70265	89	1490/228	arabil	
Verificat primărie <sup>4)</sup>								

Cunoscând că falsul în declarații se pedepsește conform Legii nr. 286/2009, cu modificările și completările ulterioare, declar că datele sunt reale, corecte și complete.

Vânzător/Împuternicit,  
**CĂRĂRUȘĂ TATIANA / STANCU MARCELA-NADIA**  
(numele și prenumele în clar)

Semnătura

L.S.

Data 25-03-2026

NOTE:

- Câmpurile notate cu (\*) sunt obligatoriu de completat.
- Câmpurile notate cu (\*\*) se completează în cazul în care sunt cunoscute informațiile.

<sup>1)</sup> Se completează numele și prenumele proprietarului terenului.

<sup>2)</sup> Se va completa în cifre și litere.

<sup>3)</sup> Se completează categoria de folosință a terenurilor agricole situate în extravilan productive, care sunt: arabile, viile, livezile, pepinierele viticole, pomicole, plantațiile de hamei și duzi, pășunile, fânețele, serele, solarele, răsadnițele și altele asemenea, cele cu vegetație forestieră, dacă nu fac parte din amenajamentele silvice, pășunile împădurite, cele ocupate cu construcții și instalații agrozootehnice, amenajările piscicole și de îmbunătățiri funciare, drumurile tehnologice și de exploatare agricolă, platformele și spațiile de depozitare care servesc nevoilor producției agricole și terenurile neproductive care pot fi amenajate și folosite pentru producția agricolă.

<sup>4)</sup> Se completează cu „X” rubricile în care informațiile pot fi comparate cu datele din Registrul agricol, evidențele fiscale, evidențele de stare civilă, altele asemenea.

Anexa nr. 1B

JUDETUL VASLUI  
PRIMARIA COMUNEI TANACU  
INTRARE NR. 4  
TESTIRE  
ZIUA 25 LUNA 03 ANUL 2026

## OFERTĂ DE VÂNZARE TEREN

Subsemnata, **CĂRĂRUȘĂ TATIANA** CNP [REDACTED]

[REDACTED], tel. [REDACTED], vând teren agricol situat în extravilan, în suprafață de **0,0683** (ha), la prețul de **2400** (douămii patrusute) (lei)

Condițiile de vânzare<sup>2)</sup> sunt următoarele: .....

Date privind identificarea terenului

Specificare	Informații privind amplasamentul terenului						Categorie de folosință <sup>3)</sup> (**)	Observații
	Orașul/Comuna/Județul (*)	Suprafața (ha) (*)	Număr cadastral (**)	Număr de carte funciară (**)	Număr tarla/lot (**)	Număr parcelă (**)		
Se completează de către vânzător.	TANACU	0,0683	74024	74024	36	843/125, 843/125/2, 843/125/2	arabil	
Verificat primărie <sup>4)</sup>								

Cunoscând că falsul în declarații se pedepsește conform Legii nr. 286/2009, cu modificările și completările ulterioare, declar că datele sunt reale, corecte și complete.

Vânzător/Împuternicit,  
**CĂRĂRUȘĂ TATIANA / STANCU MARCELA-NADIA**  
(numele și prenumele în clar)

Semnătura

L.S.

Data 25-03-2026

NOTE:

- Câmpurile notate cu (\*) sunt obligatoriu de completat.
- Câmpurile notate cu (\*\*) se completează în cazul în care sunt cunoscute informațiile.
- <sup>1)</sup> Se completează numele și prenumele proprietarului terenului.
- <sup>2)</sup> Se va completa în cifre și litere.
- <sup>3)</sup> Se completează categoria de folosință a terenurilor agricole situate în extravilan productive, care sunt: arabile, viile, livezile, pepinicerele viticole, pomicele, plantațiile de hamei și duzi, pășunile, fânețele, serele, solarele, răsadnițele și altele asemenea, cele cu vegetație forestieră, dacă nu fac parte din amenajamentele silvice, pășunile împădurite, cele ocupate cu construcții și instalații agrozootehnice, amenajările piscicole și de îmbunătățiri funciare, drumurile tehnologice și de exploatare agricolă, platformele și spațiile de depozitare care servesc nevoilor producției agricole și terenurile neproductive care pot fi amenajate și folosite pentru producția agricolă.
- <sup>4)</sup> Se completează cu „X” rubricile în care informațiile pot fi comparate cu datele din Registrul agricol, evidențele fiscale, evidențele de stare civilă, altele asemenea.

Anexa nr. 1B



## OFERTĂ DE VÂNZARE TEREN

Subsemnata, **CĂRĂRUȘĂ TATIANA**, CNP [REDACTED]

[REDACTED], tel. [REDACTED], vând teren agricol situat în extravilan, în suprafața de **0,3517** (ha), la prețul de **12300** (doisprezecemiiitreisute) (lei)

Condițiile de vânzare<sup>2)</sup> sunt următoarele: .....

Date privind identificarea terenului

Specificare	Informații privind amplasamentul terenului						Categorie de folosință <sup>3)</sup> (**)	Observații
	Orașul/Comuna/Județul (*)	Suprafața (ha) (*)	Număr cadastral (**)	Număr de carte funciară (**)	Număr tarle/lot (**)	Număr parcelă (**)		
Se completează de către vânzător.	TANACU	0,3517	74025	74025	36	843/125, 843/125/2, 843/125/2	arabil	
Verificat primărie <sup>4)</sup>								

Cunoscând că falsul în declarații se pedepsește conform Legii nr. 286/2009, cu modificările și completările ulterioare, declar că datele sunt reale, corecte și complete.

Vânzător/Împuternicit,  
**CĂRĂRUȘĂ TATIANA / STANCU MARCELA-NADIA**  
(numele și prenumele în clar)

Semnătura

L.S.

Data 25-03-2026

### NOTE:

– Câmpurile notate cu (\*) sunt obligatoriu de completat.

– Câmpurile notate cu (\*\*) se completează în cazul în care sunt cunoscute informațiile.


^1) Se completează numele și prenumele proprietarului terenului.

^2) Se va completa în cifre și litere.

^3) Se completează categoria de folosință a terenurilor agricole situate în extravilan productive, care sunt: arabile, viile, livezile, pepinierele viticole, pomicele, plantațiile de hamei și duzi, pășunile, fânețele, sercele, solarele, răsadnițele și altele asemenea, cele cu vegetație forestieră, dacă nu fac parte din amenajamentele silvice, pășunile împădurite, cele ocupate cu construcții și instalații agrozootehnice, amenajările piscicole și de îmbunătățiri funciare, drumurile tehnologice și de exploatare agricolă, platformele și spațiile de depozitare care servesc nevoilor producției agricole și terenurile neproductive care pot fi amenajate și folosite pentru producția agricolă.

^4) Se completează cu „X” rubricile în care informațiile pot fi comparate cu datele din Registrul agricol, evidențele fiscale, evidențele de stare civilă, altele asemenea.

Anexa nr. 1B



## OFERTĂ DE VÂNZARE TEREN

Subsemnata, **NISTOR VALERICA**, CNP [REDACTED]

mail ....., tel. ...., vând teren agricol situat în extravilan, în suprafață de **0,3600** (ha), la prețul de **14400** (paisprezecemii patrusute) (lei)

Condițiile de vânzare<sup>2)</sup> sunt următoarele: .....

Date privind identificarea terenului

Specificare	Informații privind amplasamentul terenului						Categorie de folosință <sup>3)</sup> (**)	Observații
	Orașul/Comuna/Județul (*)	Suprafața (ha) (*)	Număr cadastral (**)	Număr de carte funciară (**)	Număr cartă/lot (**)	Număr parcelă (**)		
Se completează de către vânzător.	TANACU	0,3600	74218	74218	39	47	arabil	
Verificat primărie <sup>4)</sup>								

Cunoscând că falsul în declarații se pedepsește conform Legii nr. 286/2009, cu modificările și completările ulterioare, declar că datele sunt reale, corecte și complete.

Vânzător/Împuternicit,  
**NISTOR VALERICA / STANCU MARCELA-NADIA**  
(numele și prenumele în clar)

Semnătura

L.S.

Data ..... 25-03-2026

### NOTE:

- Câmpurile notate cu (\*) sunt obligatoriu de completat.
- Câmpurile notate cu (\*\*) se completează în cazul în care sunt cunoscute informațiile.

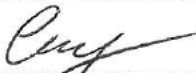
<sup>1)</sup> Se completează numele și prenumele proprietarului terenului.

<sup>2)</sup> Se va completa în cifre și litere.

<sup>3)</sup> Se completează categoria de folosință a terenurilor agricole situate în extravilan productive, care sunt: arabile, viile, livezile, pepinierele viticole, pomicole, plantațiile de hamei și duzi, pășunile, fânețele, serele, solarele, răsadnițele și altele asemenea, cele cu vegetație forestieră, dacă nu fac parte din amenajamentele silvice, pășunile împădurite, cele ocupate cu construcții și instalații agrozootehnice, amenajările piscicole și de îmbunătățiri funciare, drumurile tehnologice și de exploatare agricolă, platformele și spațiile de depozitare care servesc nevoilor producției agricole și terenurile neproductive care pot fi amenajate și folosite pentru producția agricolă.

<sup>4)</sup> Se completează cu „X” rubricile în care informațiile pot fi comparate cu datele din Registrul agricol, evidențele fiscale, evidențele de stare civilă, altele asemenea.

- Formular pentru persoane fizice -  
**COMUNICARE DE ACCEPTARE**  
a ofertei de vânzare

Județul/localitatea (*) VASLUI/TANACU	Nr. unic de înregistrare a comunicării de acceptare din Registrul de evidență <u>1634</u>
Primăria (*) TANACU	din <u>30/03</u> <u>2026</u> (zi/lună/an) (*)
Numele și prenumele funcționarului primăriei care primește cererea (*) MANTA CRISTIAN	

Stimate domnule primar,

1. (\*) Subsemnatul, **STANCU GICA**, CNP [REDACTED]

2. (\*) cu domiciliul în: localitatea **TANACU**, str. \_\_\_\_\_ nr. \_\_\_\_\_, bl. \_\_\_\_\_, sc. \_\_\_\_\_, et. \_\_\_\_\_, ap. \_\_\_\_\_, județul/sectorul **VASLUI**, codul poștal **737510**, țara **ROMANIA**, telefon \_\_\_\_\_, fax \_\_\_\_\_, e-mail \_\_\_\_\_, cetățenia **ROMÂNĂ**, starea civilă **CASATORIT**,

3. (\*\*) reședința în România (dacă este cazul):  
localitatea \_\_\_\_\_, str. \_\_\_\_\_ nr. \_\_\_\_\_, bl. \_\_\_\_\_, sc. \_\_\_\_\_, et. \_\_\_\_\_, ap. \_\_\_\_\_, județul/sectorul \_\_\_\_\_ codul poștal \_\_\_\_\_, telefon \_\_\_\_\_, fax \_\_\_\_\_, e-mail \_\_\_\_\_

4. (\*\*\*) prin \_\_\_\_\_ (numele și prenumele), CNP/CIF \_\_\_\_\_, în calitate de \_\_\_\_\_, conform \_\_\_\_\_, localitatea \_\_\_\_\_, str. \_\_\_\_\_, nr. \_\_\_\_\_, bl. \_\_\_\_\_, sc. \_\_\_\_\_, et. \_\_\_\_\_, ap. \_\_\_\_\_, județul/sectorul \_\_\_\_\_, codul poștal \_\_\_\_\_, telefon \_\_\_\_\_, fax \_\_\_\_\_, e-mail \_\_\_\_\_

prin prezenta îmi exprim intenția fermă de cumpărare și accept oferta de vânzare pentru terenul agricol extravilan în suprafață de **0,5689** ha, identificat cu număr cadastral **74013** înscris în cartea funciară nr. **74013** a localității **TANACU**, și afișată în data de ..... la sediul Primăriei **COMUNEI TANACU**.

Prețul oferit pentru cumpărare este de **19900 (nouăsprezecemiinouasute)** lei. (Prețul se va scrie în cifre și litere.)

În susținerea comunicării de acceptare și a calității de preemtor, depun următoarele acte doveditoare:

1. **COPIE CARTE IDENTITATE**

Sunt de acord ca datele din comunicarea de acceptare a ofertei de vânzare și din documentele anexate să fie introduse în bazele de date care se organizează în temeiul Legii nr. 17/2014 privind unele măsuri de reglementare a vânzării - cumpărării terenurilor agricole situate în extravilan și de modificare a Legii nr. 268/2001 privind privatizarea societăților comerciale ce dețin în administrare terenuri proprietate publică și privată a statului cu destinație agricolă și înființarea Agenției Domeniilor Statului, cu modificările ulterioare, cu respectarea dispozițiilor Legii nr. 677/2001 pentru protecția persoanelor cu privire la prelucrarea datelor cu caracter personal și libera circulație a acestor date, cu modificările și completările ulterioare.

Cunoscând că falsul în declarații se pedepsește conform Legii nr. 286/2009 privind Codul penal, cu modificările și completările ulterioare, declar că datele sunt reale, corecte și complete.

Preemtor potențial cumpărător/împuternicit,

Semnătura

**STANCU GICA**

(numele și prenumele în clar)

Data: 30-03-2026



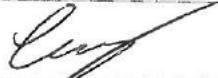
**NOTE:**

- Câmpurile notate cu (\*) sunt obligatorii de completat.
- Câmpurile notate cu (\*\*) se completează de către cetățenii unui stat membru al Uniunii Europene, ai statelor care sunt parte la Acordul privind Spațiul Economic European (ASEE) sau ai Confederației Elvețiene.
- Câmpurile notate cu (\*\*\*) se completează dacă este cazul.

1 - copie a BI/CI al/a preemtorului persoană fizică sau o copie a pașaportului pentru preemtorul persoană fizică cu domiciliul în străinătate;

- copii legalizate după documentele justificative care atestă calitatea de preemtor și încadrarea în una dintre categoriile stabilite de lege, respectiv coproprietar, arendaș sau proprietar vecin, după caz: acte de coproprietate pe terenul agricol supus vânzării, contract de arendă, acte de proprietate ale imobilelor care au hotar comun cu terenul supus vânzării, altele asemenea.

- Formular pentru persoane fizice -  
**COMUNICARE DE ACCEPTARE**  
a ofertei de vânzare

Județul/localitatea (*) <b>VASLUI/TANACU</b>	Nr. unic de înregistrare a comunicării de acceptare din Registrul de evidență <u>1635</u> din <u>30/03/2026</u> (zi/lună/an) (*)
Primăria (*) <b>TANACU</b>	
Numele și prenumele funcționarului primăriei care primește cererea (*) <b>MANTA CRISTIAN</b>	

Stimate domnule primar,

1. (\*) Subsemnatul, **STANCU GICA**, CNP [REDACTED]

[REDACTED] nr. \_\_\_\_\_, bl. \_\_\_\_\_, sc. \_\_\_\_\_, et. \_\_\_\_\_, ap. \_\_\_\_\_, județul/sectorul **VASLUI**, codul poștal **737510**, țara **ROMANIA**, telefon \_\_\_\_\_, fax \_\_\_\_\_, e-mail \_\_\_\_\_, cetățenia **ROMÂNĂ**, starea civilă **CASATORIT**,

3. (\*\*) reședința în România (dacă este cazul):

localitatea \_\_\_\_\_, str. \_\_\_\_\_, nr. \_\_\_\_\_, bl. \_\_\_\_\_, sc. \_\_\_\_\_, et. \_\_\_\_\_, ap. \_\_\_\_\_, județul/sectorul \_\_\_\_\_, codul poștal \_\_\_\_\_, telefon \_\_\_\_\_, fax \_\_\_\_\_, e-mail \_\_\_\_\_.

4. (\*\*\*) prin \_\_\_\_\_ (numele și prenumele), CNP/CIF \_\_\_\_\_, în calitate de \_\_\_\_\_, conform \_\_\_\_\_, localitatea \_\_\_\_\_, str. \_\_\_\_\_, nr. \_\_\_\_\_, bl. \_\_\_\_\_, sc. \_\_\_\_\_, et. \_\_\_\_\_, ap. \_\_\_\_\_, județul/sectorul \_\_\_\_\_, codul poștal \_\_\_\_\_, telefon \_\_\_\_\_, fax \_\_\_\_\_, e-mail \_\_\_\_\_.

prin prezenta îmi exprim intenția fermă de cumpărare și accept oferta de vânzare pentru terenul agricol extravilan în suprafață de **0,1041** ha, identificat cu număr cadastral **74019** înscris în cartea funciară nr. **74019** a localității **TANACU**, și afișată în data de ..... la sediul Primăriei **COMUNEI TANACU**.

Prețul oferit pentru cumpărare este de **3650 (treimiisasesutecincizeci)** lei. (Prețul se va scrie în cifre și litere.)

În susținerea comunicării de acceptare și a calității de preemtor, depun următoarele acte doveditoare:

1. **COPIE CARTE IDENTITATE**

Sunt de acord ca datele din comunicarea de acceptare a ofertei de vânzare și din documentele anexate să fie introduse în bazele de date care se organizează în temeiul **Legii nr. 17/2014** privind unele măsuri de reglementare a vânzării - cumpărării terenurilor agricole situate în extravilan și de modificare a **Legii nr. 268/2001** privind privatizarea societăților comerciale ce dețin în administrare terenuri proprietate publică și privată a statului cu destinație agricolă și înființarea Agenției Domeniilor Statului, cu modificările ulterioare, cu respectarea dispozițiilor **Legii nr. 677/2001** pentru protecția persoanelor cu privire la prelucrarea datelor cu caracter personal și libera circulație a acestor date, cu modificările și completările ulterioare.

Cunoscând că falsul în declarații se pedesește conform **Legii nr. 286/2009** privind Codul penal, cu modificările și completările ulterioare, declar că datele sunt reale, corecte și complete.


Preemtor potențial cumpărător/împuternicit,

Semnătura

**STANCU GICA**

(numele și prenumele în clar)

Data: 30-03-2026




**NOTE:**

- Câmpurile notate cu (\*) sunt obligatorii de completat.
- Câmpurile notate cu (\*\*) se completează de către cetățenii unui stat membru al Uniunii Europene, ai statelor care sunt parte la **Acordul** privind Spațiul Economic European (ASEE) sau ai Confederației Elvețiene.
- Câmpurile notate cu (\*\*\*) se completează dacă este cazul.

1 - copie a BI/CI al/a preemtorului persoană fizică sau o copie a pașaportului pentru preemtorul persoană fizică cu domiciliul în străinătate;

- copii legalizate după documentele justificative care atestă calitatea de preemtor și încadrarea în una dintre categoriile stabilite de lege, respectiv coproprietar, arendaș sau proprietar vecin, după caz: acte de coproprietate pe terenul agricol supus vânzării, contract de arendă, acte de proprietate ale imobilelor care au hotăr comun cu terenul supus vânzării, altele asemenea.

- Formular pentru persoane fizice -  
**COMUNICARE DE ACCEPTARE**  
a ofertei de vânzare

Județul/localitatea (*) VASLUI/TANACU	Nr. unic de înregistrare a comunicării de acceptare din Registrul de evidență 1636
Primăria (*) TANACU	din 30/03/2026 (zi/lună/an) (*)
Numele și prenumele funcționarului primăriei care primește cererea (*) MANTA CRISTIAN	

Stimate domnule primar

1. (\*) Subsemnatul, STANCU GICA, CNP [REDACTED]

ROMANIA, telefon [REDACTED], fax [REDACTED], e-mail [REDACTED], cetățenia

ROMÂNĂ, starea civilă CASATORIT,

3. (\*\*) reședința în România (dacă este cazul):

localitatea [REDACTED], str. [REDACTED], nr. [REDACTED], bl. [REDACTED], sc. [REDACTED], et. [REDACTED], ap. [REDACTED], județul/sectorul [REDACTED] codul poștal [REDACTED], telefon [REDACTED], fax [REDACTED], e-mail [REDACTED].

4. (\*\*\*) prin [REDACTED] (numele și prenumele), CNP/CIF [REDACTED], în calitate de [REDACTED], conform [REDACTED], localitatea

[REDACTED], str. [REDACTED], nr. [REDACTED], bl. [REDACTED], sc. [REDACTED], et. [REDACTED], ap. [REDACTED], județul/sectorul [REDACTED], codul poștal [REDACTED], telefon [REDACTED], fax [REDACTED], e-mail [REDACTED].

prin prezenta îmi exprim intenția fermă de cumpărare și accept oferta de vânzare pentru terenul agricol extravilan în suprafață de 0,7200 ha, identificat cu număr cadastral 70265 înscris în cartea funciară nr. 70265 a localității TANACU, și afișată în data de ..... la sediul Primăriei COMUNEI TANACU.

Prețul oferit pentru cumpărare este de 25200 (douazecisicincimiiouasute) lei. (Prețul se va scrie în cifre și litere.)

În susținerea comunicării de acceptare și a calității de preemtor, depun următoarele acte doveditoare:

1. COPIE CARTE IDENTITATE

Sunt de acord ca datele din comunicarea de acceptare a ofertei de vânzare și din documentele anexate să fie introduse în bazele de date care se organizează în temeiul Legii nr. 17/2014 privind unele măsuri de reglementare a vânzării - cumpărării terenurilor agricole situate în extravilan și de modificare a Legii nr. 268/2001 privind privatizarea societăților comerciale ce dețin în administrare terenuri proprietate publică și privată a statului cu destinație agricolă și înființarea Agenției Domeniilor Statului, cu modificările ulterioare, cu respectarea dispozițiilor Legii nr. 677/2001 pentru protecția persoanelor cu privire la prelucrarea datelor cu caracter personal și libera circulație a acestor date, cu modificările și completările ulterioare.

Cunoscând că falsul în declarații se pedepsește conform Legii nr. 286/2009 privind Codul penal, cu modificările și completările ulterioare, declar că datele sunt reale, corecte și complete.


Preemtor potențial cumpărător/împuternicit,

Semnătura

STANCU GICA

(numele și prenumele în clar)

Data: 30-03-2026




**NOTE:**

- Câmpurile notate cu (\*) sunt obligatorii de completat.
- Câmpurile notate cu (\*\*) se completează de către cetățenii unui stat membru al Uniunii Europene, ai statelor care sunt parte la Acordul privind Spațiul Economic European (ASEE) sau ai Confederației Elvețiene.
- Câmpurile notate cu (\*\*\*) se completează dacă este cazul.

1 - copie a BI/CI al/a preemtorului persoană fizică sau o copie a pașaportului pentru preemtorul persoană fizică cu domiciliul în străinătate;

- copii legalizate după documentele justificative care atestă calitatea de preemtor și încadrarea în una dintre categoriile stabilite de lege, respectiv coproprietar, arendaș sau proprietar vecin, după caz: acte de coproprietate pe terenul agricol supus vânzării, contract de arendă, acte de proprietate ale imobilelor care au hotăr comun cu terenul supus vânzării, altele asemenea.

- Formular pentru persoane fizice -  
**COMUNICARE DE ACCEPTARE**  
a ofertei de vânzare

Județul/localitatea (*) <b>VASLUI/TANACU</b>	Nr. unic de înregistrare a comunicării de acceptare din Registrul de evidență <b>1637</b>
Primăria (*) <b>TANACU</b>	din <b>30/03/2026</b> (zi/lună/an) (*)
Numele și prenumele funcționarului primăriei care primește cererea (*) <b>MANTA CRISTIAN</b>	

Stimate domnule primar

1. (\*) Subsemnatul, **STANCU GICA, CNP** [REDACTED]

[REDACTED], str. [REDACTED], ap. [REDACTED],  
**ROMANIA**, telefon [REDACTED], fax [REDACTED], cetățenia  
**ROMÂNĂ**, starea civilă **CASATORIT**,

3. (\*\*) reședința în România (dacă este cazul):

localitatea [REDACTED], str. [REDACTED], nr. [REDACTED], bl. [REDACTED], sc. [REDACTED], et. [REDACTED], ap. [REDACTED],  
județul/sectorul [REDACTED], codul poștal [REDACTED], telefon [REDACTED], fax [REDACTED], e-mail [REDACTED]

4. (\*\*\*) prin [REDACTED] (numele și prenumele), CNP/CIF [REDACTED],  
în calitate de [REDACTED], conform [REDACTED], localitatea

[REDACTED], str. [REDACTED], nr. [REDACTED], bl. [REDACTED], sc. [REDACTED], et. [REDACTED], ap. [REDACTED],  
județul/sectorul [REDACTED], codul poștal [REDACTED], telefon [REDACTED], fax [REDACTED],  
e-mail [REDACTED]

prin prezenta îmi exprim intenția fermă de cumpărare și accept oferta de vânzare pentru terenul agricol extravilan în suprafață de **0,0683** ha, identificat cu număr cadastral **74024** înscris în cartea funciară nr. **74024** a localității **TANACU**, și afișată în data de ..... la sediul Primăriei **COMUNEI TANACU**.

Prețul oferit pentru cumpărare este de **2400 (douamiiipatrusute)** lei. (Prețul se va scrie în cifre și litere.)

În susținerea comunicării de acceptare și a calității de preemtor, depun următoarele acte doveditoare:

1. **COPIE CARTE IDENTITATE**

Sunt de acord ca datele din comunicarea de acceptare a ofertei de vânzare și din documentele anexate să fie introduse în bazele de date care se organizează în temeiul **Legii nr. 17/2014** privind unele măsuri de reglementare a vânzării - cumpărării terenurilor agricole situate în extravilan și de modificare a **Legii nr. 268/2001** privind privatizarea societăților comerciale ce dețin în administrare terenuri proprietate publică și privată a statului cu destinație agricolă și înființarea Agenției Domeniilor Statului, cu modificările ulterioare, cu respectarea dispozițiilor **Legii nr. 677/2001** pentru protecția persoanelor cu privire la prelucrarea datelor cu caracter personal și libera circulație a acestor date, cu modificările și completările ulterioare.

Cunoscând că falsul în declarații se pedepsește conform **Legii nr. 286/2009** privind Codul penal, cu modificările și completările ulterioare, declar că datele sunt reale, corecte și complete.

Preemtor potențial cumpărător/împuternicit,

Semnătura

**STANCU GICA**

(numele și prenumele în clar)

Data:

**30-03-2026**


**NOTE:**

- Câmpurile notate cu (\*) sunt obligatorii de completat.
- Câmpurile notate cu (\*\*) se completează de către cetățenii unui stat membru al Uniunii Europene, ai statelor care sunt parte la **Acordul** privind Spațiul Economic European (ASEE) sau ai Confederației Elvețiene.
- Câmpurile notate cu (\*\*\*) se completează dacă este cazul.

1 - copie a BI/CI al/a preemtorului persoană fizică sau o copie a pașaportului pentru preemtorul persoană fizică cu domiciliul în străinătate;

- copii legalizate după documentele justificative care atestă calitatea de preemtor și încadrarea în una dintre categoriile stabilite de lege, respectiv coproprietar, arendaș sau proprietar vecin, după caz: acte de coproprietate pe terenul agricol supus vânzării, contract de arendă, acte de proprietate ale imobilelor care au hotăr comun cu terenul supus vânzării, altele asemenea.

- Formular pentru persoane fizice -  
**COMUNICARE DE ACCEPTARE**  
**a ofertei de vânzare**

Județul/localitatea (*) <b>VASLUI/TANACU</b>	Nr. unic de înregistrare a comunicării de acceptare din Registrul de evidență <b>1638</b>
Primăria (*) <b>TANACU</b>	din <b>30</b> <b>03</b> <b>2026</b> (zi/lună/an) (*)
Numele și prenumele funcționarului primăriei care primește cererea (*) <b>MANTA CRISTIAN</b>	

Stimate ~~domnule~~ <sup>domnule</sup> primar.

1. (\*) Subsemnatul, **STANCU GICA**, CNP |

\_\_\_\_\_, cu \_\_\_\_\_, ap. \_\_\_\_\_, J  
**ROMANIA**, telefon \_\_\_\_\_, fax \_\_\_\_\_, e-mail \_\_\_\_\_, cetățenia  
**ROMÂNĂ**, starea civilă **CASATORIT**,

3. (\*\*) reședința în România (dacă este cazul):

localitatea \_\_\_\_\_, str. \_\_\_\_\_, nr. \_\_\_\_\_, bl. \_\_\_\_\_, sc. \_\_\_\_\_, et. \_\_\_\_\_, ap. \_\_\_\_\_,  
județul/sectorul \_\_\_\_\_ codul poștal \_\_\_\_\_, telefon \_\_\_\_\_, fax \_\_\_\_\_, e-mail \_\_\_\_\_.

4. (\*\*\*) prin \_\_\_\_\_ (numele și prenumele), CNP/CIF \_\_\_\_\_,

în calitate de \_\_\_\_\_, conform \_\_\_\_\_, localitatea  
\_\_\_\_\_, str. \_\_\_\_\_, nr. \_\_\_\_\_, bl. \_\_\_\_\_, sc. \_\_\_\_\_, et. \_\_\_\_\_, ap. \_\_\_\_\_,  
județul/sectorul \_\_\_\_\_, codul poștal \_\_\_\_\_, telefon \_\_\_\_\_, fax \_\_\_\_\_,  
e-mail \_\_\_\_\_.

prin prezenta îmi exprim intenția fermă de cumpărare și accept oferta de vânzare pentru terenul agricol extravilan în suprafață de **0,3517** ha, identificat cu număr cadastral **74025** înscris în cartea funciară nr. **74025** a localității **TANACU**, și afișată în data de ..... la sediul Primăriei **COMUNEI TANACU**.

Prețul oferit pentru cumpărare este de **12300 (doisprezecemiiitreisute)** lei. (Prețul se va scrie în cifre și litere.)

În susținerea comunicării de acceptare și a calității de preemtor, depun următoarele acte doveditoare:

1. **COPIE CARTE IDENTITATE**

Sunt de acord ca datele din comunicarea de acceptare a ofertei de vânzare și din documentele anexate să fie introduse în bazele de date care se organizează în temeiul Legii nr. 17/2014 privind unele măsuri de reglementare a vânzării - cumpărării terenurilor agricole situate în extravilan și de modificare a Legii nr. 268/2001 privind privatizarea societăților comerciale ce dețin în administrare terenuri proprietate publică și privată a statului cu destinație agricolă și înființarea Agenției Domeniilor Statului, cu modificările ulterioare, cu respectarea dispozițiilor Legii nr. 677/2001 pentru protecția persoanelor cu privire la prelucrarea datelor cu caracter personal și libera circulație a acestor date, cu modificările și completările ulterioare.

Cunoscând că falsul în declarații se pedepsește conform Legii nr. 286/2009 privind Codul penal, cu modificările și completările ulterioare, declar că datele sunt reale, corecte și complete.

Preemtor potențial cumpărător/împuternicit,


Semnătura

**STANCU GICA**

(numele și prenumele în clar)

Data:

**30-03-2026**




**NOTE:**

- Câmpurile notate cu (\*) sunt obligatorii de completat.
- Câmpurile notate cu (\*\*) se completează de către cetățenii unui stat membru al Uniunii Europene, ai statelor care sunt parte la Acordul privind Spațiul Economic European (ASEE) sau ai Confederației Elvețiene.
- Câmpurile notate cu (\*\*\*) se completează dacă este cazul.

1 - copie a BI/CI al/a preemtorului persoană fizică sau o copie a pașaportului pentru preemtorul persoană fizică cu domiciliul în străinătate;

- copii legalizate după documentele justificative care atestă calitatea de preemtor și încadrarea în una dintre categoriile stabilite de lege, respectiv coproprietar, arendaș sau proprietar vecin, după caz: acte de coproprietate pe terenul agricol supus vânzării, contract de arendă, acte de proprietate ale imobilelor care au hotăr comun cu terenul supus vânzării, altele asemenea.

- Formular pentru persoane fizice -  
**COMUNICARE DE ACCEPTARE**  
a ofertei de vânzare

Județul/localitatea (*) <b>VASLUI/TANACU</b>	Nr. unic de înregistrare a comunicării de acceptare din Registrul de evidență <b>1639</b>
Primăria (*) <b>TANACU</b>	din <b>30</b> <b>03</b> <b>2026</b> (zi/lună/an) (*)
Numele și prenumele funcționarului primăriei care primește cererea (*) <b>MANTA CRISTIAN</b>	

Stimate domnule primar,

1. (\*) Subsemnatul, **STANCU GICA**, CNP **[REDACTED]**  
VI. conform art. 4 alin. 1 lit. f. Legea nr. 286/2009

**ROMANIA**, telefon \_\_\_\_\_, fax \_\_\_\_\_, cetățenia **ROMÂNĂ**, starea civilă **CASATORIT**,

3. (\*\*) reședința în România (dacă este cazul):  
localitatea \_\_\_\_\_, str. \_\_\_\_\_, nr. \_\_\_\_\_, bl. \_\_\_\_\_, sc. \_\_\_\_\_, et. \_\_\_\_\_, ap. \_\_\_\_\_,  
județul/sectorul \_\_\_\_\_, codul poștal \_\_\_\_\_, telefon \_\_\_\_\_, fax \_\_\_\_\_, e-mail \_\_\_\_\_.

4. (\*\*\*) prin \_\_\_\_\_ (numele și prenumele), CNP/CIF \_\_\_\_\_,  
în calitate de \_\_\_\_\_, conform \_\_\_\_\_, localitatea \_\_\_\_\_,  
str. \_\_\_\_\_, nr. \_\_\_\_\_, bl. \_\_\_\_\_, sc. \_\_\_\_\_, et. \_\_\_\_\_, ap. \_\_\_\_\_,  
județul/sectorul \_\_\_\_\_, codul poștal \_\_\_\_\_, telefon \_\_\_\_\_, fax \_\_\_\_\_,  
e-mail \_\_\_\_\_.

prin prezenta îmi exprim intenția fermă de cumpărare și accept oferta de vânzare pentru terenul agricol extravilan în suprafață de **0,3600** ha, identificat cu număr cadastral **74218** înscris în cartea funciară nr. **74218** a localității **TANACU**, și afișată în data de ..... la sediul Primăriei **COMUNEI TANACU**.

Prețul oferit pentru cumpărare este de **14400 (paisprezecemiipatrusute)** lei. (Prețul se va scrie în cifre și litere.)

În susținerea comunicării de acceptare și a calității de preemtor, depun următoarele acte doveditoare!:

1. **COPIE CARTE IDENTITATE**

Sunt de acord ca datele din comunicarea de acceptare a ofertei de vânzare și din documentele anexate să fie introduse în bazele de date care se organizează în temeiul Legii nr. 17/2014 privind unele măsuri de reglementare a vânzării - cumpărării terenurilor agricole situate în extravilan și de modificare a Legii nr. 268/2001 privind privatizarea societăților comerciale ce dețin în administrare terenuri proprietate publică și privată a statului cu destinație agricolă și înființarea Agenției Domeniilor Statului, cu modificările ulterioare, cu respectarea dispozițiilor Legii nr. 677/2001 pentru protecția persoanelor cu privire la prelucrarea datelor cu caracter personal și libera circulație a acestor date, cu modificările și completările ulterioare.

Cunoscând că falsul în declarații se pedepsește conform Legii nr. 286/2009 privind Codul penal, cu modificările și completările ulterioare, declar că datele sunt reale, corecte și complete.

Preemtor potențial cumpărător/împuternicit,

Semnătura

**STANCU GICA**

(numele și prenumele în clar)

Data:

**30-03-2026**

**NOTE:**

- Câmpurile notate cu (\*) sunt obligatorii de completat.
- Câmpurile notate cu (\*\*) se completează de către cetățenii unui stat membru al Uniunii Europene, ai statelor care sunt parte la Acordul privind Spațiul Economic European (ASEE) sau ai Confederației Elvețiene.
- Câmpurile notate cu (\*\*\*) se completează dacă este cazul.

1 - copie a BI/CI al/a preemtorului persoană fizică sau o copie a pașaportului pentru preemtorul persoană fizică cu domiciliul în străinătate;

- copii legalizate după documentele justificative care atestă calitatea de preemtor și încadrarea în una dintre categoriile stabilite de lege, respectiv coproprietar, arendaș sau proprietar vecin, după caz: acte de coproprietate pe terenul agricol supus vânzării, contract de arendă, acte de proprietate ale imobilelor care au hotar comun cu terenul supus vânzării, altele asemenea.